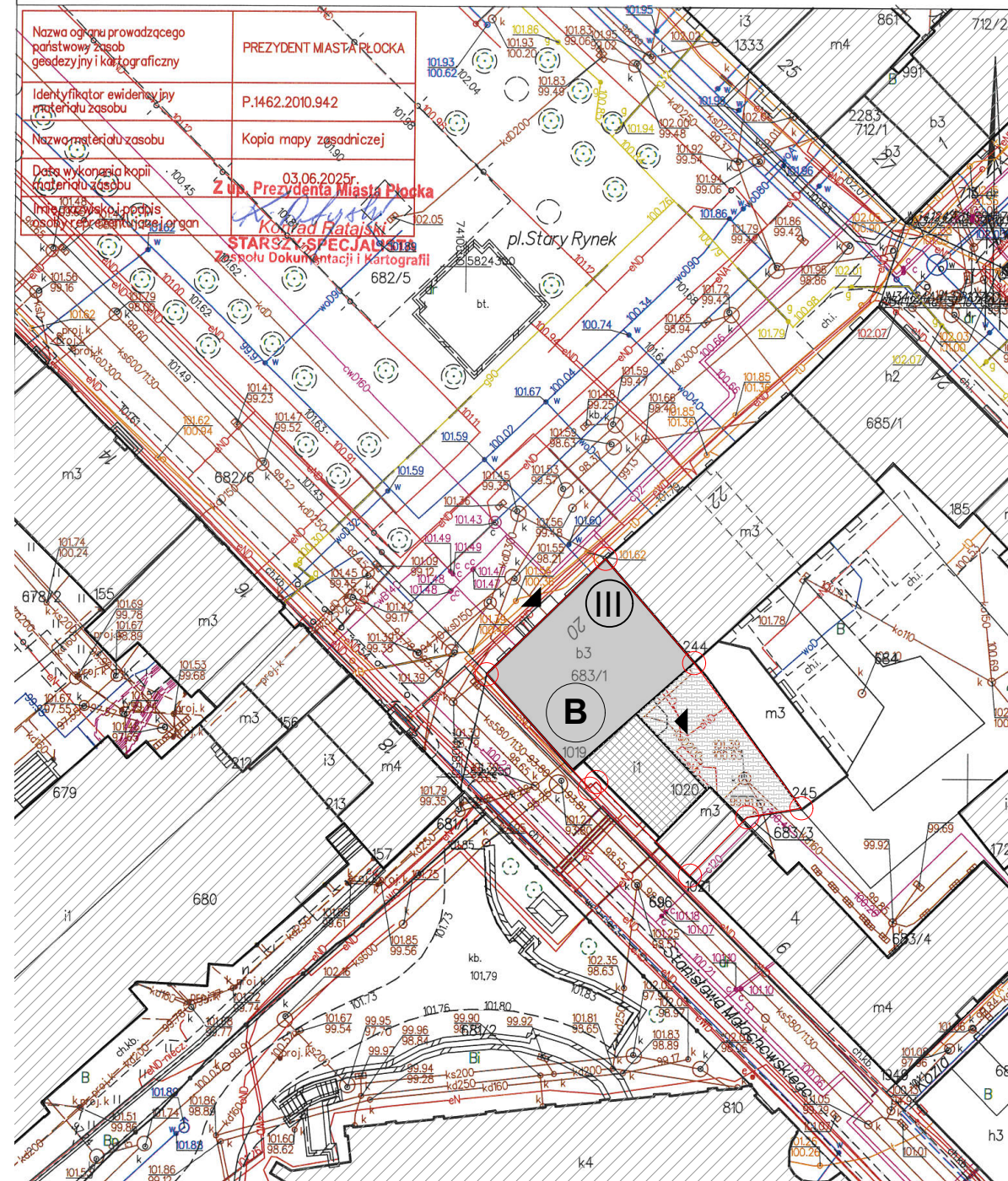


Obręb: 0008, Śródmieście








KOPIA MAPY ZASADNICZEJ
SKALA 1:500

Układ odniesienia: PL-ETRF89, układ wsp. płaskich: PL-2000 strefa 7 (21°), układ wys.: PL-EVRF2007-NH



Płock dn. 03.06.2025
Sporządził(a) wydruk: Konrad Ratajski

LEGENDA:

-  ilość kondygnacji nadziemnych
-  wejścia do budynku
-  granice działek
-  budynek objęty zakresem prac remontowych
-  istniejąca zabudowa sąsiednia
-  istniejący budynek na działce projektowej
-  nawierzchnia utwardzona do przełożenia

Bilans terenu:

Powierzchnia działki nr 683/1	430,00 m ²
Powierzchnia zabudowy	207,75 m ²
Powierzchnia użytkowa	547,30 m ²
Powierzchnia biologicznie czynna	0,00 m ²
Nawierzchnie utwardzone do przełożenia	99,00 m ²
Wysokość budynku	14,10 m
Ilość kondygnacji nadziemnych/podziemnych:	3/1
Kubatura	2 277,00 m ³

ATP - BAU Sp. z o.o.

ul. Królewiecka 23, 09-402 Płock
500 647 785

Investor

Wojewódzki Fundusz Ochrony
Środowiska i Gospodarki Wodnej w
Warszawie
ul. Stary Rynek 20, 09-400 Płock

Tytuł projektu

**Kompleksowy remont budynku przy ul.
Stary Rynek 20 w Płocku i terenu działki
należących do WFOŚiGW w Warszawie**

Adres inwestycji

dz. nr 683/1, obręb 0008, jednostka ewidencyjna:
146201_1, ul. Stary Rynek 20 ; 09-400 Płock

Nr projektu	07_2025
-------------	---------

Data	kwiecień 2025
------	----------------------

Tytuł arkusza

PLAN SYTUACYJNY

Faza	PROJEKT TECHNICZNY
------	---------------------------

Branża	Plan sytuacyjny
--------	------------------------

ARCH	PROJEKTANT mgr inż. arch. Tomasz Porębný (KPOKK IA 06/2003)	PODPIS
ARCH	SPRAWDZAJĄCY mgr inż. arch. Izabela Zwolicka (KPOIKK 09/2003)	PODPIS

Skala rysunków

1:250

Nr Rysunku	
------------	--

PS

Korekta

PT 01